














LEGENDE

- LIMITES**
-  Limite communale
 -  Limite de la crue de référence
 -  Limite d'étude dynamique
 -  Plan d'eau
- VITESSES DE MONTÉE**
-  Rapide
 -  Moyenne
 -  Lente
- VITESSES D'ÉCOULEMENT:**
-  supérieur à 0.5 m/s
 -  entre 0.5 et 0.2 m/s
 -  inférieur à 0.2 m/s
- DYNAMIQUE**
-  Dynamique rapide
 -  Dynamique moyenne
 -  Dynamique lente

ECHELLE 1 / 5.000

PRÉFECTURE DU GERS Direction Départementale des Territoires

BASSINS VERSANTS DE LA BAÏSE, DE L'AULOUE ET DE L'AUVIGNON LOT N°1

PLAN DE PRÉVENTION DU RISQUE INONDATION (P.P.R.I)

COMMUNE DE MIRANDE

CARTE DE DYNAMIQUE

IND	Date	Modification
	Avril 2022	
Établi et contrôlé		Contrôlé et proposé
le 15/04/2022 par Géosphair		le par
Monié Roger		
Nom et signature du chargé d'étude		Nom et signature du chef de projet

ECHELLE 1 / 5.000

